

ZNAKI DROGOWE

znaki ostrzegawcze



60 km/h - 150 do 300 metrów
do 100 metrów na pozostałych drogach

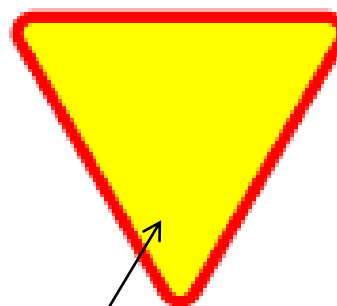


znaki ostrzegawcze



znaki ostrzegawcze



znaki ostrzegawcze i informacyjne



60 km/h - do 50 metrów od skrzyżowania
na pozostałych drogach - do 25 metrów od skrzyżowania

znaki ostrzegawcze




znaki ostrzegawcze



znaki ostrzegawcze



znaki ostrzegawcze




znaki ostrzegawcze




znaki zakazu



znaki zakazu



4



znaki zakazu



4



4



znaki zakazu




znaki zakazu



znaki zakazu



znaki zakazu



znaki zakazu



4



znaki zakazu



znaki zakazu



znaki nakazu



C 1
nakaz jazdy w prawo
(przed znakiem)



C 2
nakaz jazdy w prawo
(za znakiem)



C 3
nakaz jazdy w lewo
(przed znakiem)



C 4
nakaz jazdy w lewo
(za znakiem)



C 5
nakaz jazdy prosto



C 6
nakaz jazdy prosto
lub w prawo



C 7
nakaz jazdy prosto
lub w lewo



C 8
nakaz jazdy
w prawo lub w lewo



C 9
nakaz jazdy z prawej
strony znaku



C 10
nakaz jazdy z lewej
strony znaku



C 11
nakaz jazdy z prawej
lub lewej strony znaku



C 12
ruch okrężny



C 13
droga dla rowerów



C 13 a
koniec drogi dla rowerów



C 14
prędkość minimalna



C 15
koniec minimalnej
prędkości



C 16
droga dla pieszych



C 16 a
koniec drogi dla pieszych



C 16/13
droga dla pieszych
i rowerów



C 13/16
wskazanie strony drogi
dla pieszych i rowerów



C 17
nakazany kierunek jazdy dla
pojazdów z materiałami
niebezpiecznymi





C 18
nakaz używania
łańcuchów
przeciwpoślizgowych



C 19
koniec nakazu
używania łańcuchów
przeciwpoślizgowych


znaki nakazu




znaki nakazu i informacyjne





znaki nakazu



znaki nakazu



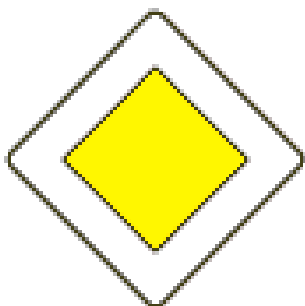
znaki nakazu



znaki informac

D 1 droga z pierwszeństwem	D 2 koniec drogi z pierwszeństwem	D 3 droga jednokierunkowa	D 4 a droga bez przejazdu	D 4 b wjazd na drogę bez przejazdu	D 4 c wjazd na drogę bez przejazdu	D 5 pierwszeństwo na zwyżonym odcinku drogi	D 6 przejście dla pieszych														
D 6 a przejazd dla rowerzystów	D 6 b przejście dla pieszych i przejazd dla rowerzystów	D 7 droga ekspresowa	D 8 koniec drogi ekspresowej	D 9 autostrada	D 10 koniec autostrady	D 11 początek pasa ruchu dla autobusów z prawej strony	D 11 a początek pasa ruchu dla autobusów z lewej strony														
D 12 pas ruchu dla autobusów	D 13 początek pasa ruchu powolnego	D 14 pasa ruchu	D 15 przyśtanek autobusowy	D 16 przyśtanek trolejbusowy	D 17 przyśtanek tramwajowy	D 18 parking	D 18 a parking - miejsce zastrzeżone														
D 18 b parking zastrzeżony	D 19 a postój taksówek bagażowych	D 20 a koniec postoju taksówek bagażowych	D 21 szpital	D 21 a policja	D 22 punkt opatrunkowy	D 23 punkt paliwowa	D 23 a stacja paliwowa tylko z gazem do napędu pojazdów														
D 24 telefon	D 25 poczta	D 26 stacja obsługi technicznej	D 26 a wulkanizacja	D 26 b myjnia	D 26 c toaleta publiczna	D 26 d natrysk	D 27 bufet lub kawiarnia														
D 28 restauracja	D 29 hotel (motel)	D 30 obozowisko (kemping)	D 31 obozowisko (kemping) wyposażone w podłączenia elektryczne do przyrępek	D 32 pole biwakowe	D 33 schronisko młodzieżowe	D 34 punkt informacji turystycznej	D 34 a informacja radiowa o ruchu drogowym														
D 35 przejście nadziemne dla pieszych	D 35 a schody ruchome w dół	D 36 przejście nadziemne dla pieszych	D 36 a schody ruchome w górę	D 37 tunel	D 38 koniec tunelu	D 40 strefa zamieszkania	D 41 koniec strefy zamieszkania														
<table border="1"> <tr> <td rowspan="5"></td> <td></td> <td></td> </tr> <tr> <td></td> <td></td> </tr> <tr> <td></td> <td></td> </tr> <tr> <td></td> <td></td> </tr> <tr> <td></td> <td></td> </tr> <tr> <td></td> <td></td> <td></td> </tr> </table> <p>D 39 dopuszczalne prędkości</p>																					
D 44 Pusty płatki w godz. 7-18	D 45 koniec strefy parkowania	D 48 zmiana pierwszeństwa																			
D 46 droga wewnętrzna	D 47 koniec drogi wewnętrznej	D 42 obszar zabudowany																			
D 43 koniec obszaru zabudowanego																					
<p>D 48 pobór opłat</p>																					


znaki informacijske



znaki informacijske



znaki informacyjne i ostrzegawcze



znaki informacyjjne



znaki informacyjjne



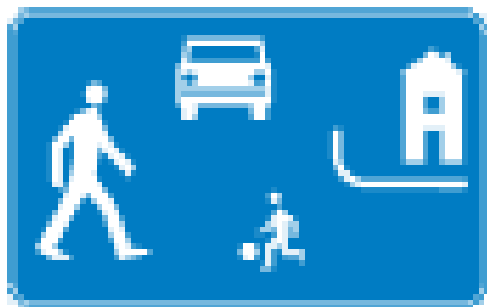
znaki informacyjne



znaki informacyjne



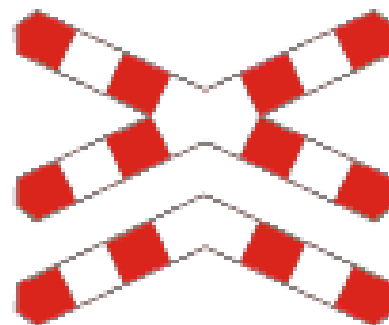
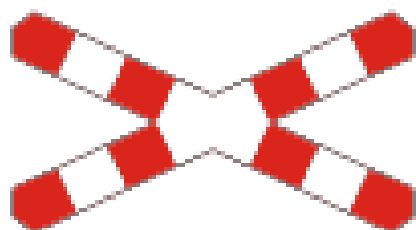
znaki informacyjjne






znaki informacyjne






znaki dodatkowe



znaki dodatkowe



znaki uzupełniające



znaki poziome






znaki poziome




Linia krawędziowa




znaki poziome



znaki poziome







znaki poziome



znaki poziome



sygnalizacja świetlna





tabliczki do znaków

Koniec

100 m

↑ 3,5 km ↑

3 ↻



tabliczki do znaków

100 m

↑1000m↑

Płatna

tabliczki do znaków

Koniec

↑ 500 m ↑

50 m

Nie dotyczy

